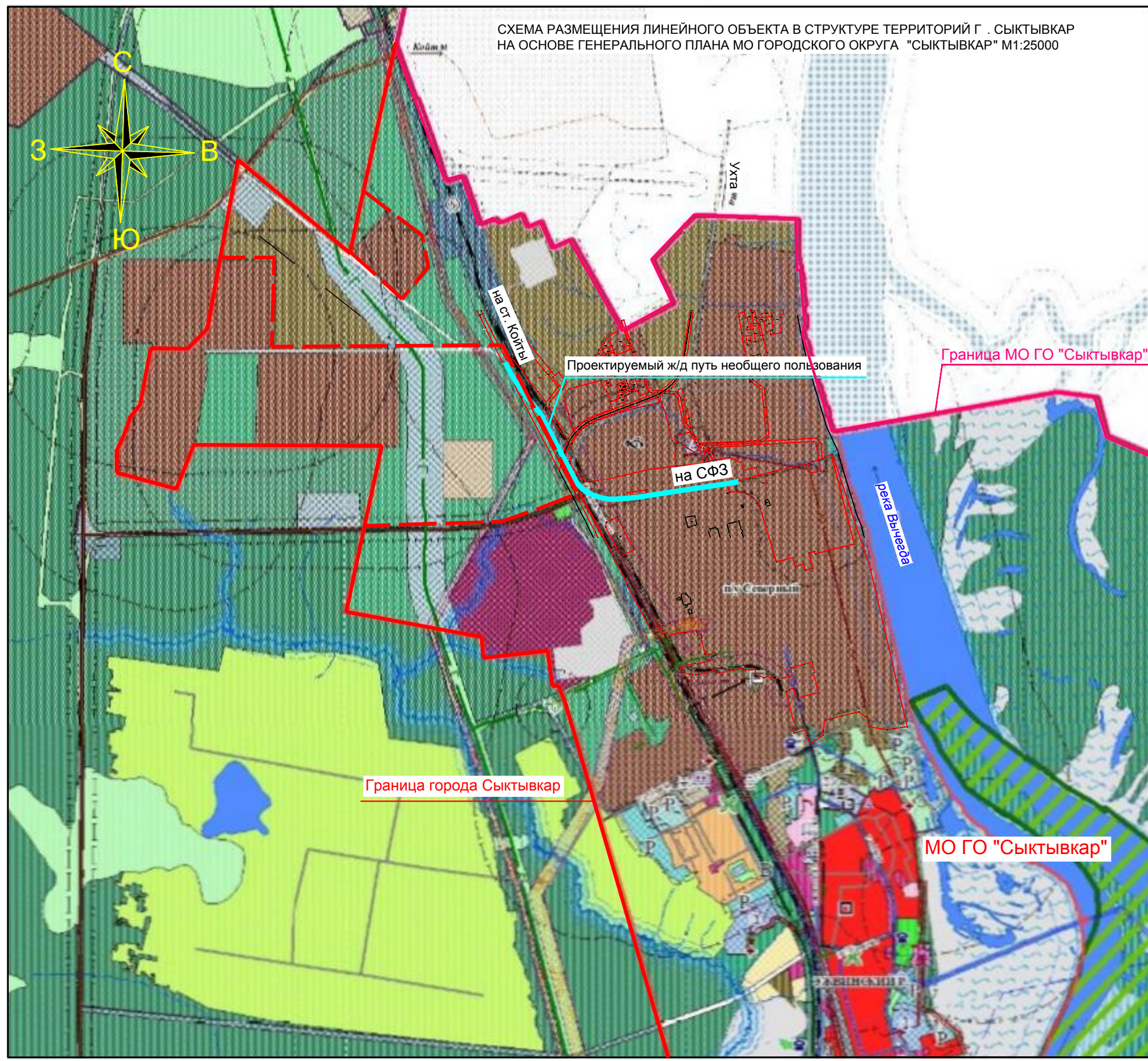





СХЕМА РАЗМЕЩЕНИЯ ЛИНЕЙНОГО ОБЪЕКТА В СТРУКТУРЕ ТЕРРИТОРИЙ Г. СЫКТЫВКАР НА ОСНОВЕ ГЕНЕРАЛЬНОГО ПЛАНА МО ГОРОДСКОГО ОКРУГА "СЫКТЫВКАР" М1:25000



УСЛОВНЫЕ ОБОЗНАЧЕНИЯ ГРАНИЦЫ

-  Граница муниципального образования городского округа "Сыктывкар"
-  Граница города Сыктывкар
-  Планируемая граница города Сыктывкар

Составлен:	
Инв. № погр.	
Погр. и дата	
Взам. инв. №	

						2/16 -ППТ.ГЧ			
						Подъездной железнодорожный путь необщего пользования для ООО "Сыктывкарский фанерный завод" с примыканием к станции Койты Северной железной дороги			
Изм.	Кол.уч	Лист	№ Док.	Подпись	Дата	Материалы по обоснованию	Стадия	Лист	Листов
Разработал	Березина						ГД	1	3
Проверил						Схема размещения линейного объекта в структуре территорий г. Сыктывкар на основе генерального плана МО городского округа "Сыктывкар" М1:25000	ИП Чеботарёв А.Я.		
ГИП	Чеботарёв								